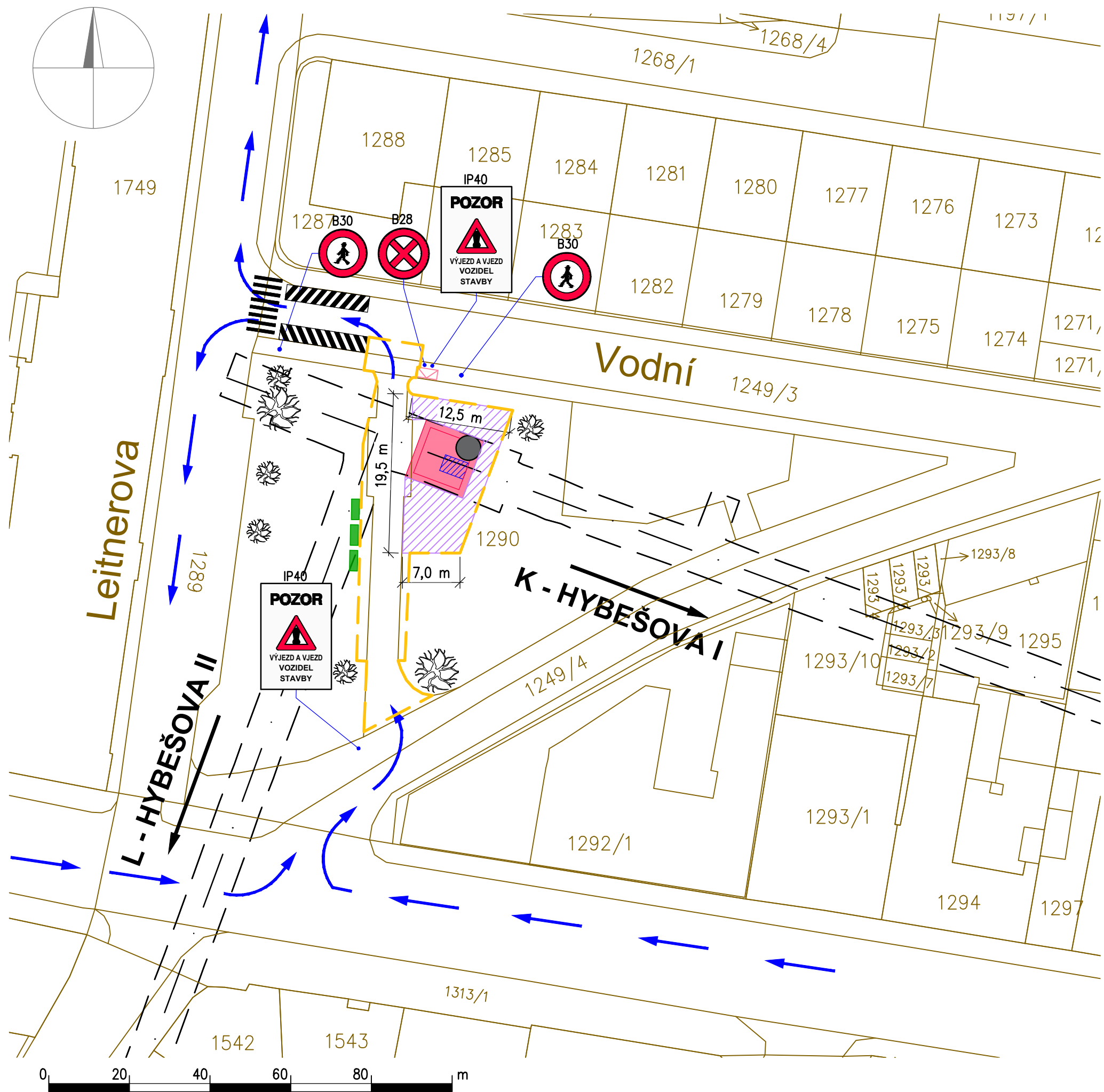


PŘEHLEDNÁ SITUACE M 1:500



PŘÍSTUP DO ŠACHTY Z POVRCHU - VÝPIS PARCEL

PARCELNÍ ČÍSLO	KATASTR. ÚZEMÍ	VÝMĚRA [m2]	ZPŮSOB VYUŽITÍ	DRUH POZEMKU	VLASTNICKÉ PRÁVO	OMEZENÍ VLASTNICKÉHO PRÁVA	ZPŮSOB OCHRANY NEMOVITOSTI
1249/3	Staré Brno [610089]	3667	ostatní komunikace	ostatní plocha	Česká republika, Úřad pro zastupování státu ve věcech majetkových, Rašínovo nábřeží 390/42, Nové Město, 12800 Praha 2	Věcné břemeno (podle listiny) Věcné břemeno zřizování a provozování vedení	ochranné pásmo nem.kultur.památek, pam.zóny, rezervace, nem.nár.kult.pam
1290		2374	zeleň	ostatní plocha	Statutární město Brno, Dominikánské náměstí 196/1, Brno-město, 60200 Brno		

DOTČENÉ PARCELY DLE KATASTRU NEMOVITOSTÍ ZE DNE 02.09.2020.

LEGENDA - ZNAČENÍ

- REKONSTRUKCE ŠACHTY Š12
- REKONSTRUKCE ZASTROPENÍ ŠACHTY Š12
- PLOCHA ZAŘÍZENÍ STAVENIŠTĚ (CCA 124,0 m2)
- SMĚR PŘÍJEZDU NA STAVENIŠTĚ / ODJEZDU ZE STAVENIŠTĚ
- DOČASNÝ ZÁBOR POZEMKU (CCA 454 m2)
- ROZVADĚČ NN VE SPRÁVĚ TSB
- VSTUP DO ŠACHTY Š12
- LAVIČKY – 3 KUSY
- STROMY

FOTOMAPA - UMÍSTĚNÍ



DOČASNÝ ZÁBOR POZEMKU

PARCELNÍ ČÍSLO	KATASTR. ÚZEMÍ	VÝMĚRA [m2]	ZPŮSOB VYUŽITÍ	DRUH POZEMKU	VLASTNICKÉ PRÁVO	OMEZENÍ VLASTNICKÉHO PRÁVA	ZPŮSOB OCHRANY NEMOVITOSTI
1249/3	Staré Brno [610089]	28	ostatní komunikace	ostatní plocha	Česká republika, Úřad pro zastupování státu ve věcech majetkových, Rašínovo nábřeží 390/42, Nové Město, 12800 Praha 2	Věcné břemeno (podle listiny) Věcné břemeno zřizování a provozování vedení	ochranné pásmo nem.kultur.památek, pam.zóny, rezervace, nem.nár.kult.pam
1290		426	zeleň	ostatní plocha	Statutární město Brno, Dominikánské náměstí 196/1, Brno-město, 60200 Brno		

ZAŘÍZENÍ STAVENIŠTĚ

PARCELNÍ ČÍSLO	KATASTR. ÚZEMÍ	VÝMĚRA [m2]	ZPŮSOB VYUŽITÍ	DRUH POZEMKU	VLASTNICKÉ PRÁVO	OMEZENÍ VLASTNICKÉHO PRÁVA	ZPŮSOB OCHRANY NEMOVITOSTI
1290	Staré Brno [610089]	124	zeleň	ostatní plocha	Statutární město Brno, Dominikánské náměstí 196/1, Brno-město, 60200 Brno	Věcné břemeno (podle listiny) Věcné břemeno zřizování a provozování vedení	ochranné pásmo nem.kultur.památek, pam.zóny, rezervace, nem.nár.kult.pam






LEGENDA

- KATASTRÁLNÍ MAPA
- OSTĚNÍ KOLEKTORU
- OSA KOLEKTORU
- XXXX/X

ČÍSLO PARCELY

POZNÁMKY:

BUDOU DODRŽENY PODMÍNKY PROVOZOVATELŮ JEDNOTLIVÝCH INŽENÝRSKÝCH SÍTÍ.  
PŘED ZAPOČETÍM PRACÍ BUDOU IS VYTYČENY.  
SOUČÁSTÍ DOČASNÉHO ZÁBORU POZEMKU JSOU 2 PARKOVACÍ MÍSTA NA PARCELE Č. 1249/3.

VEDOUČÍ PROJEKTU		ING. JAROSLAV LACINA	   	 <b>AMBERG ENGINEERING</b> Pašátského 10, 602 00 Brno Telefon: 541 432 611 E-mail: <a href="mailto:amberg@amberg.cz">amberg@amberg.cz</a>	
ZODPOVĚDNÝ PROJEKTANT		ING. VLASTIMIL HORÁK			
VYPRACOVAL		ING. VERONIKA KOČÍČKOVÁ			
KONTROLOVAL		ING. JAROSLAV LACINA			
KRAJ: JIHO MORAVSKÝ		MÚ: BRNO – STŘED		DATUM	10/2020
INVESTOR (ZADAVATEL): TECHNICKÉ SÍTĚ BRNO, a.s., BARVÍŘSKÁ 5, 602 00 BRNO				ZMĚNA	
NÁZEV AKCE				FORMÁT	4 x A4
<b>Rekonstrukce šachty Š12 včetně jámové tůně</b>				MĚŘÍTKO	1:500
				STUPEŇ	DSP+PDPS
				ČÍS. ZAKÁZKY	B 291-4/1
				ARCHIVNÍ ČÍS.	300
PŘÍLOHA				ČÍS. SOUPRAVY	ČÍS. PŘÍLOHY
SITUACE ZOV					<b>D.2</b>